


Архивная копия

723



АДМИНИСТРАЦИЯ ГОРОДА ОМСКА

ДЕПАРТАМЕНТ ИМУЩЕСТВЕННЫХ ОТНОШЕНИЙ

РАСПОРЯЖЕНИЕ

От 04.08.2007 № 2867-р
г. Омск

О предоставлении в собственность садоводческому некоммерческому товариществу «Юбилейный» земельного участка, находящегося в государственной собственности до разграничения государственной собственности на землю и расположенного в Кировском административном округе города Омска

На основании заявления председателя правления садоводческого некоммерческого товарищества «Юбилейный» В.Д. Тарасова, в соответствии с Федеральным законом «О садоводческих, огороднических и дачных некоммерческих объединениях граждан», Законом Омской области «О регулировании земельных отношений в Омской области», Положением о департаменте имущественных отношений Администрации города Омска, утвержденным постановлением Мэра города Омска от 10 августа 2005 года № 395-п:

Предоставить садоводческому некоммерческому товариществу «Юбилейный» в собственность бесплатно земельный участок, относящийся к имуществу общего пользования, из состава земель населенных пунктов площадью 103806 кв.м для сельскохозяйственного использования под садоводство.

Первый заместитель Мэра
города Омска, директор

Ю.В. Гамбург

Красовенных Н.И.
для рассмотрения
21.03.07

2007

Бученко В.
В 9:00 - иркутск
21.03.07

В Департамент
(наименование структурного подразделения)
недвижимости г. Омска
Администрации города Омска

ЗАЯВЛЕНИЕ

о предоставлении в собственность садоводческому, огородническому, дачному некоммерческому объединению граждан относящегося к имуществу общего пользования земельного участка, находящегося в государственной собственности до разграничения государственной собственности на землю и расположенного на территории города Омска

1. Полное наименование юридического лица: Садоводческое некоммерческое товарищество "Юбилейный"

2. Фамилия, имя, отчество, должность руководителя юридического лица: Тарасов Вячеслав Дмитриевич, председатель правления

3. Фамилия, имя, отчество представителя юридического лица, подписавшего настоящее заявление: Тарасов Вячеслав Дмитриевич

4. Наименование и реквизиты документа, удостоверяющего полномочия лица (руководителя или представителя), подписавшего настоящее заявление: Выписка из ЕГРЮЛ №46 от 13.03.2007, Паспорт 52 03 331928, выдан 14.02.03г УВД ЛАО г. Омска

5. Идентификационный номер налогоплательщика: 5507064547

6. Адрес места нахождения юридического лица (с указанием почтового индекса): Омск-15, 644015 Октябрьский микрорайон, 1890 мн. Улица Кузьмелого железнодорожного хода.


7. Контактные телефоны: 44-99-61

8. Прошу предоставить в собственность относящийся к имуществу общего пользования земельный участок, находящийся в государственной собственности до разграничения государственной собственности на землю и расположенный на территории города Омска:

В 10:00
участок
отделен

Администрация г. Омска
20.03.2007

Адресные ориентиры земельного участка	Као, отклоним #/дарами Кварт. Димс-с-муды; Димс-Намлаев Район магамы, Немецкий поселок
Площадь земельного участка, кв.м	98,21 кв.м. 103806 кв.м неравномерно береть.
Кадастровый номер земельного участка	Лого №1. 55:36:140000, зона 141/01/001 Лого №2. 55:36:140000, зона 141/01/001
Вид права, на котором земельный участок предоставлен некоммерческому объединению граждан	Бессрочное пользование
Реквизиты правоустанавливающего документа на земельный участок, предоставленный некоммерческому объединению граждан	Копия постановления первого заместителя главы администрации г. Димс Г.Д. Котейкина за № 219-П от 19.07.95 о предоставлении в бессрочное пользование С.Г. Юбилейный земельного участка



председатель управления

Заявитель: Тарасов Вячеслав Дмитриевич 
фамилия, имя, отчество, должность подпись

«10» марта 2004 года



Описание

292

местоположения границ земельного участка №1 и №2 С.Н.Т. "Юбилейный"

Участок №1. Расположен в И.А.О. г. Омск в районе областного центра 1890 кв. м/дорога Омск - У-Куль. кадастровый номер зем. участка 55:36:140202, зона 444. (пашня)


ограничен:

- с северо-востока - и/дорожным автомобильным ходом Наумова-Олеин на участке об. 1702 кв. м, шифр 13 до 1703 кв. м, шифр 16
- с северо-запада - автомобильной федеральной дорогой М-51 на участке об. и/дорожного переулка 1702 кв. м, хода Наумова-Олеин до 1889 кв. м, шифр 16 на и/дорожном ходе У-Куль-Олеин.
- с юга - и/дорогой У-Куль-Олеин на участке об. 1889 кв. м, шифр 16 до 1891 кв. м, шифр 14.

Участок №2. Расположен в И.А.О. г. Омск, южнее ул. 22 Декабря, напротив магазина "Наследие юстиции". кадастровый номер зем. участка 55:36:140202, зона 444. (пашня)

ограничен:

- с севера - и/дорожным автомобильным ходом Олеин-Наумова на участке об. 1702 кв. м, шифр 13 до 1703 кв. м, шифр 19.
- с юго-запада - и/дорожным автомобильным ходом Наумова-Олеин на участке об. 1702 кв. м, шифр 13 до 1703 кв. м, шифр 16.
- с востока - водопропускная канавка, идущая от и/дорожного хода Олеин-Наумова, длина 1703 кв. м, шифр 13 до точки 1703 кв. м, шифр 16 и/дорожного хода Олеин-Наумова.

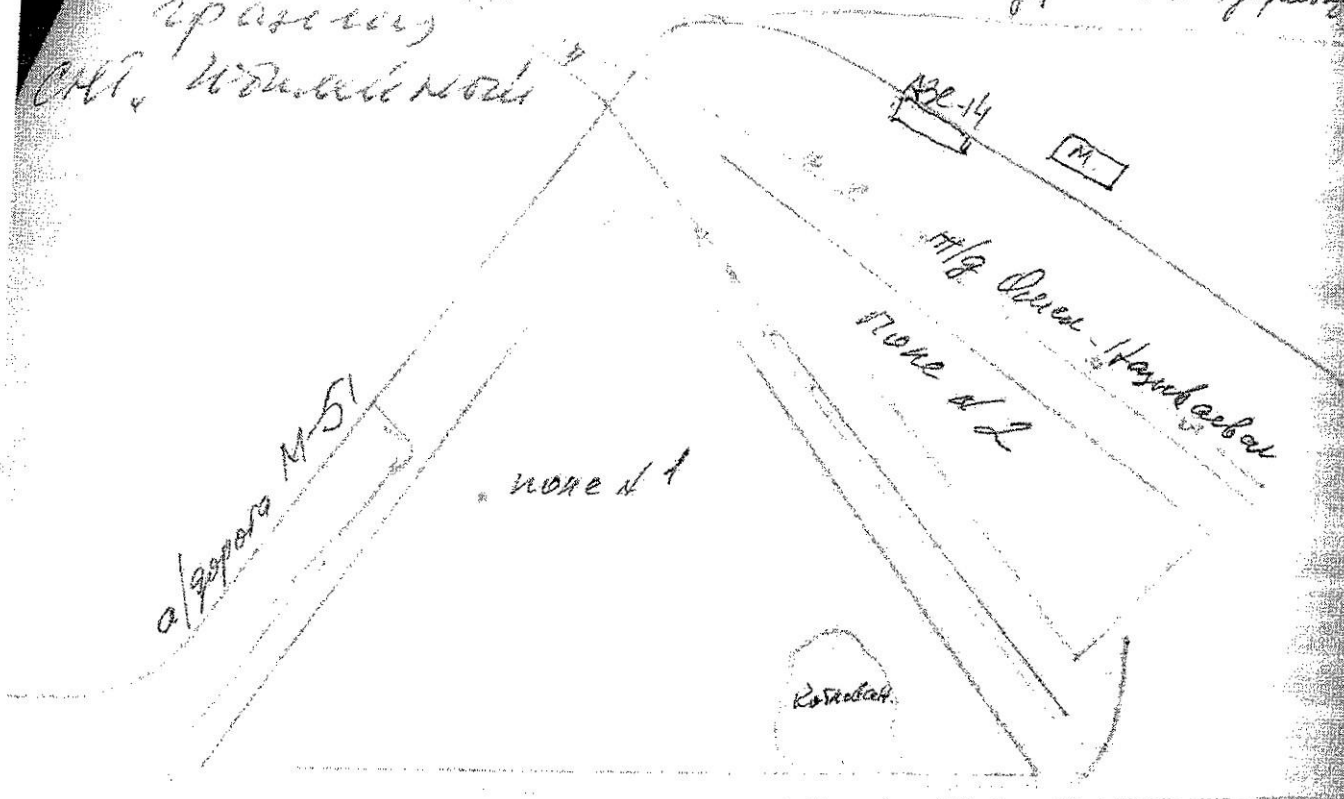


Председатель управления
С.Н.Т. "Юбилейный"

Иванов И. В. Федосов

Описание
расположения
ОМЛ, индивидуальной

загора на Чупуреве



а/г. Овца - Ч-Угус

М. - участок "Немецкие сосиски"



И. В. Журавский

индивидуальная собственность земельного участка